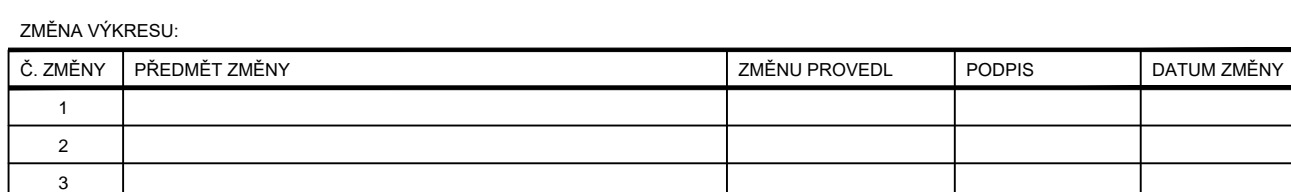








KRAJ:
KATASTRÁLNÍ ÚZEMÍ:
PARCELY:
DRUH POZEMKŮ:

	MORAVSKOSLEZSKÝ FÚLNĚK 635448	
1933		1932
	OSTATNÍ PLOCHA	



SOUŘADNICOVÝ SYSTÉM: JTSK
VÝŠKOVÝ SYSTÉM: B.a.v.

VEDOUcí PROJEKTANT - HIP	ING. MARTIN ŠTANER	  	
ZODPOVĚDNÝ PROJEKTANT	ING. MARTIN ŠTANER		
VYPRACOVATEL	ING. PAVEL VAVREČKA		
KONTROLNÍ ČÍSLO	ING. JIŘÍM LEBEŠKA		
KH. MLD. MČO	KRAJ MORAVSKOSLEZSKÝ FULNEK, OKRES NOVÝ JICH		
OBJEDNATEL, INVESTOR	STÁTNÍ PODZEMNÝ ÚŘAD, NOVÝ JICH		
NÁZEV ZÁK.:	REALIZACE ZS KOPŮ V PŮLI CESTY I ETAPA		
C - STAVEBNÍ ČÁST			
SO 102 - HLAVNÍ PŮLI CESTA C3 A C4			
NÁZEV OBJEKTU:	C - STAVEBNÍ ČÁST		
NÁZEV VÝKRESU:	C - SOUPRAVY		
PŮLÉPNÝ PROFIL		DATUM: 04/2018 LÁSKA MĚRSTVO: 1:1000 STUPEŇ: DES-POPS ZAK. ČÍSLO: 1000 C - SOUPRAVY C - VÝKRESY	
04			